

Oberingenieurkreis IV

Tiefbauamt
des Kantons Bern

Projektanpassung Neuauflage
Beilage 1.6

Gemeinde	Rüderswil / Lauperswil	Datum Dossier	22.04.2022
Erfüllungspflichtiger	Schwellenkorporationen Rüderswil / Lauperswil	Revidiert	19.07.2022
Gewässernummer	1309	Projekt-Nr.	6.351
Gewässer	Unter Frittenbach	Plandatum	10.06.2022
Plan-Nr.	33.516B	Format	30 x 84

Wasserbauplan Unter Frittenbach

Unterlage

Feuerwehr- und
Baustellenzufahrt 1:500

Projektverfassende

Planerteam Unter Frittenbach:

- Kissling + Zbinden AG
- Flussbau AG
- Ruefer Ingenieure AG
- UNA AG
- Kellerhals + Haefeli AG

Wasserbauplan genehmigung:

Legende

Allgemein

- best. Strasse / Weg gemäss AV
- best. Gewässer gemäss AV
- Wald gem. Waldfeststellung
- best. Uferbestockung / best. Einzelbaum
- Querprofile
- Drittprojekte

Projekt Auflage Wasserbauplan vom 04.09.2020

Perimeter Projektänderung

Grundwasserschutzzone S1

Grundwasserschutzzone S2

Grundwasserschutzzone S3

Möglicher künftiger Gewässerraum (Hinweis).
Wird nach der Realisierung der Massnahmen von der
Gemeinde Rüderswil und Lauperswil im Rahmen des
Nutzungsplanverfahrens (Ortsplanungsrevision) übernommen.

Werkleitungen

- ARA- / Schmutzwasserleitungen
- Meteorwasserleitungen / Drainagen
- Druckwasser
- Elektro Freileitung / unterirdisch
- Gas
- Swisscom, TV, Cablecom

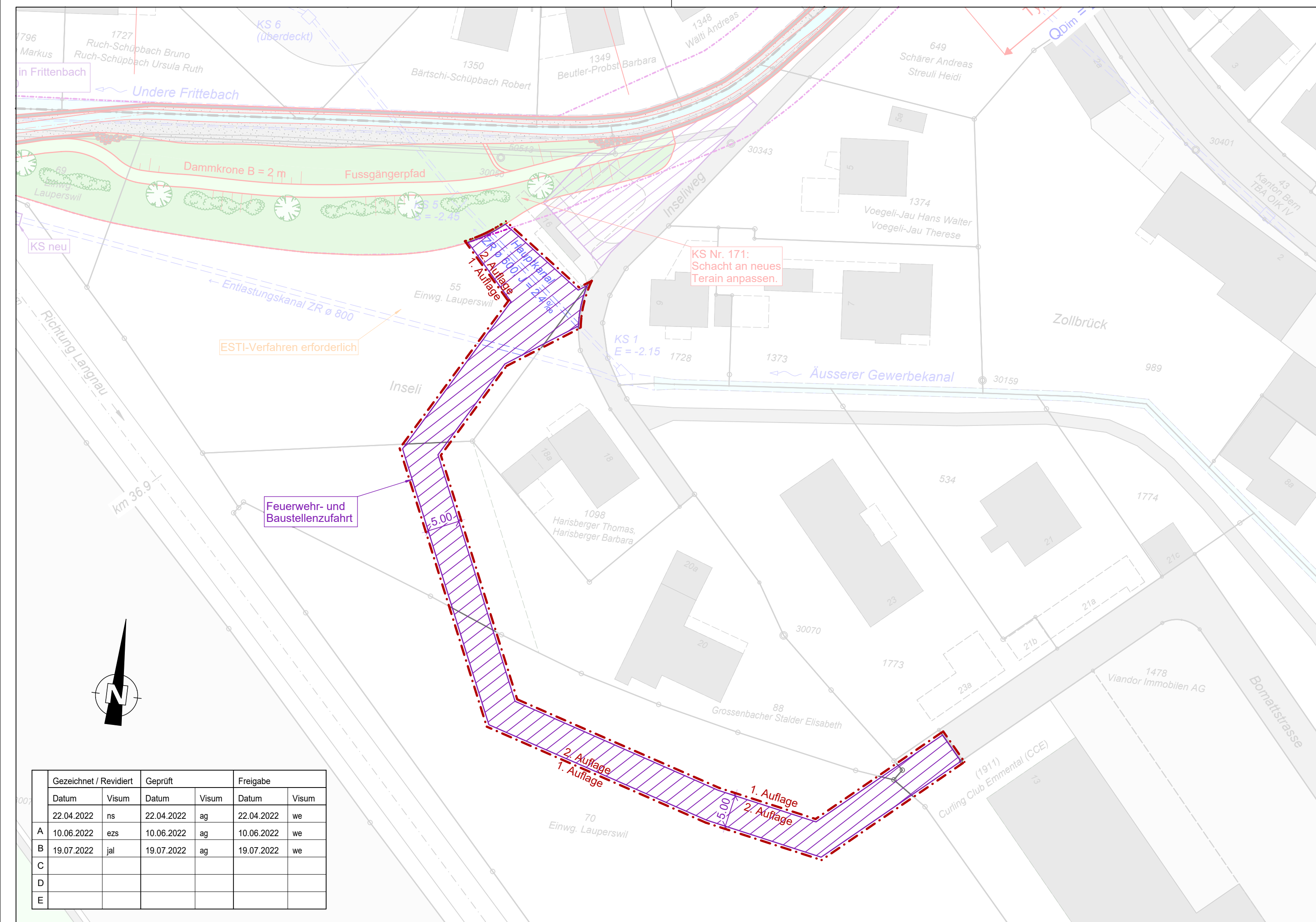
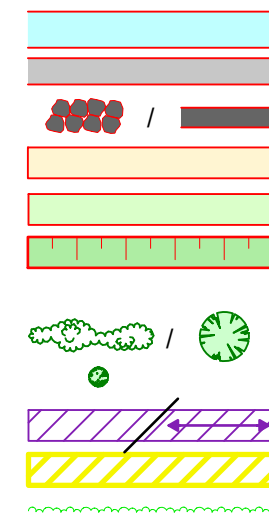
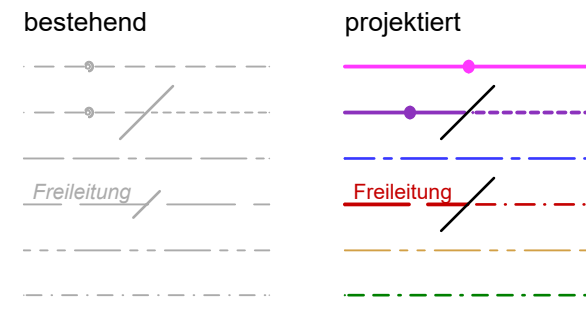
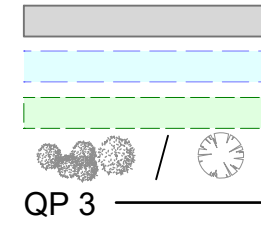
projektierte Massnahmen Wasserbauplan

- neue Wasserflächen
- Betonmauer
- Blöcke / Blocksteinmauer
- Umliegung Strasse Fahrbahn / Belagsanpassung
- Umliegung Strasse Bankett
- Standortgerechte Vegetation, Bereich Wald: Wiederaufforstung
offener Bereich: artenreiche Wiesenböschung

- Hecke / Einzelbaum
- Kopfleide
- Baustelleninstallation / Zwischendeponie / Baupisten
- Abbruch / Rückbau
- Projektiertes Waldrand

Plangrundlagen

- Grundbuchplan: Digitale AV-Daten, Stand 2015
- Höhenkurven: Digitales Geländemodell: Daten LIDAR, Amt für Geoinformation Kanton Bern
- Terrainaufnahmen: Höhenkurven: Terrainaufnahmen: Kissling+Zbinden AG vom 06.06.2014, 23.10.2015
- Werkleitungen: Werkleitungen: Stand 2011 / 2015



	Gezeichnet / Revidiert		Geprüft		Freigabe	
	Datum	Visum	Datum	Visum	Datum	Visum
	22.04.2022	ns	22.04.2022	ag	22.04.2022	we
A	10.06.2022	ezs	10.06.2022	ag	10.06.2022	we
B	19.07.2022	jal	19.07.2022	ag	19.07.2022	we
C						
D						
E						