

Kanton Bern  
Gemeinde Lauperswil



### Zonenplan Gewässerräume

17. November 2020 Gezeichnet: bla / tac  
 Massstab 1:10'000 Kontrolliert: mah / br  
 Auftrag 4.19836 Format: 89 x 105




**ruefer**  
INGENIEURE AG

Ruefer Ingenieure AG  
Dpt. Kulturlandschaft ETH / SIA  
Birmensdorf 14  
3550 Langnau iE  
Tel. 034 408 48 43  
ruefer@ruefer-ing.ch








**Genehmigungsvermerke:**  
 Mitwirkung vom 05.08.2019 – 06.09.2019  
 Vorprüfung vom 02.06.2020  
 Publikation im amtlichen Anzeiger vom .....  
 Publikation im Amtsblatt vom .....  
 Öffentliche Auflage vom ..... bis .....  
 Einspracheverhandlung am .....  
 Erledigte Einsprachen .....  
 Unerledigte Einsprachen .....  
 Rechtsverwehungen .....  
 Beschlossen durch den Gemeinderat am .....  
 Beschlossen durch (die Einwohnergemeinde) am .....  
 Namens der Einwohnergemeinde:  
 Präsident: .....  
 Gemeindevorstand: .....  
 Der Gemeindevorstand  
 Die Richtigkeit dieser Angaben bescheinigt:  
 Lauperswil, den ..... Der Gemeindevorstand  
 Genehmigt durch das Amt für Gemeinden und Raumordnung am .....

**LEGENDE**

**Festlegungen**

-  Gewässerraum (Korridor)
-  Freihaltekorridor
-  Dicht überbautes Gebiet

**Hinweise**

-  Gewässerraum in Nachbargemeinde
-  Fliessgewässer
-  Eingedecktes Fliessgewässer
-  Bauzonen
-  Wald
-  Dämme mit Hochwasserschutzfunktion
-  Gemeindegrenze

